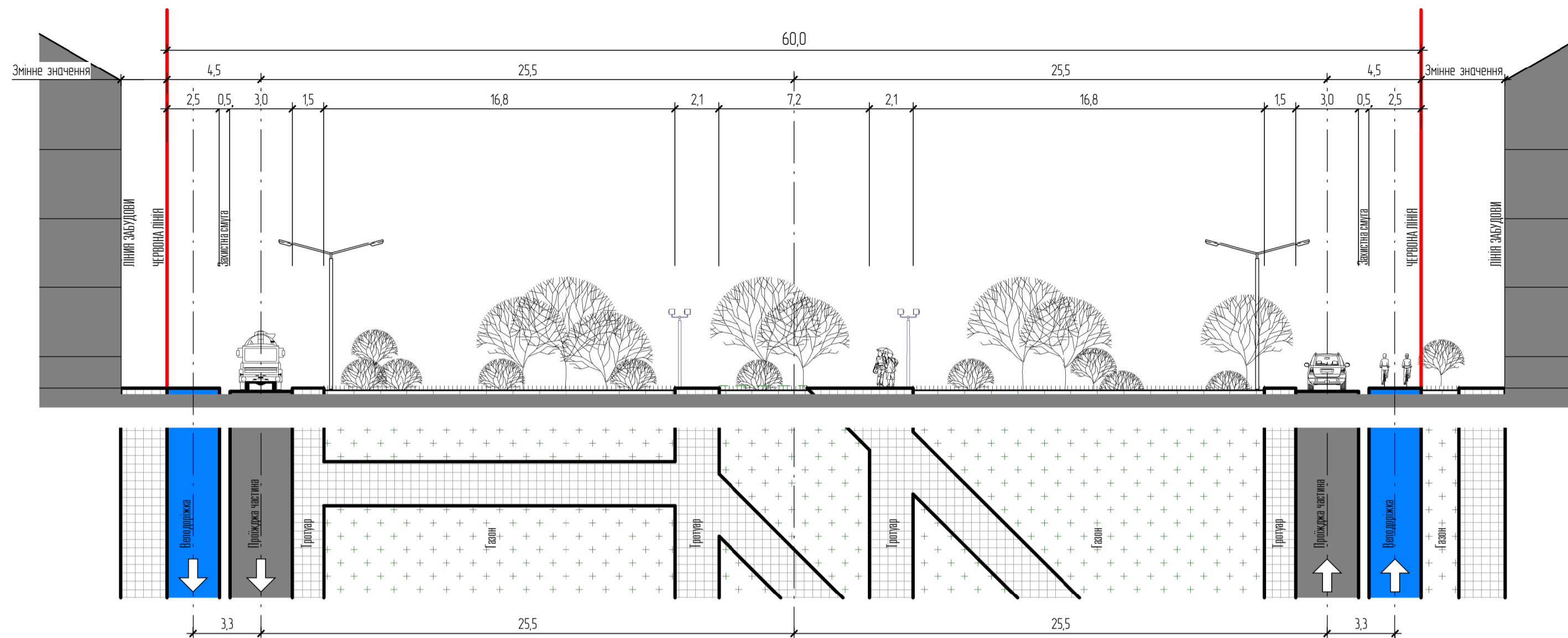
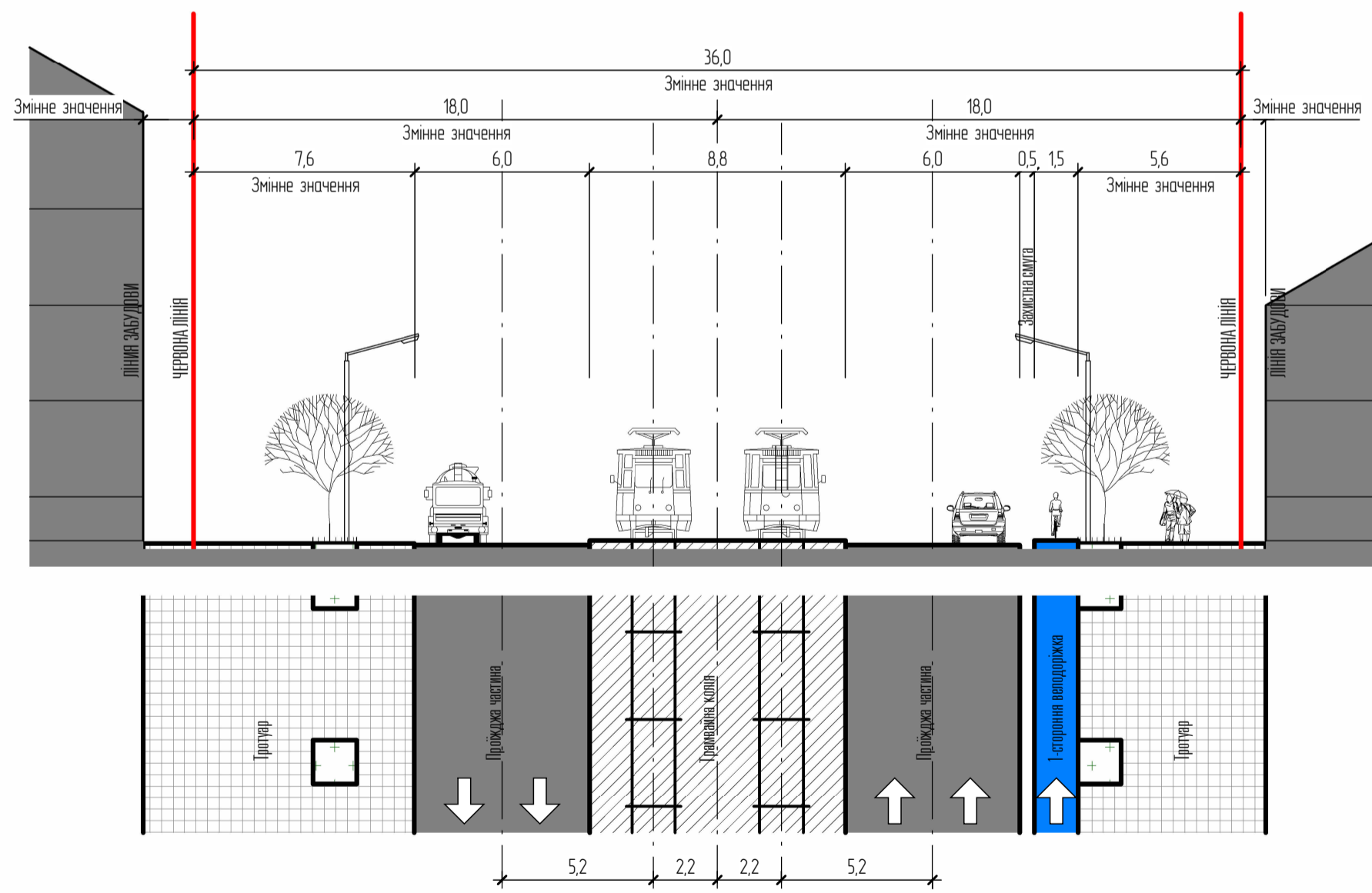


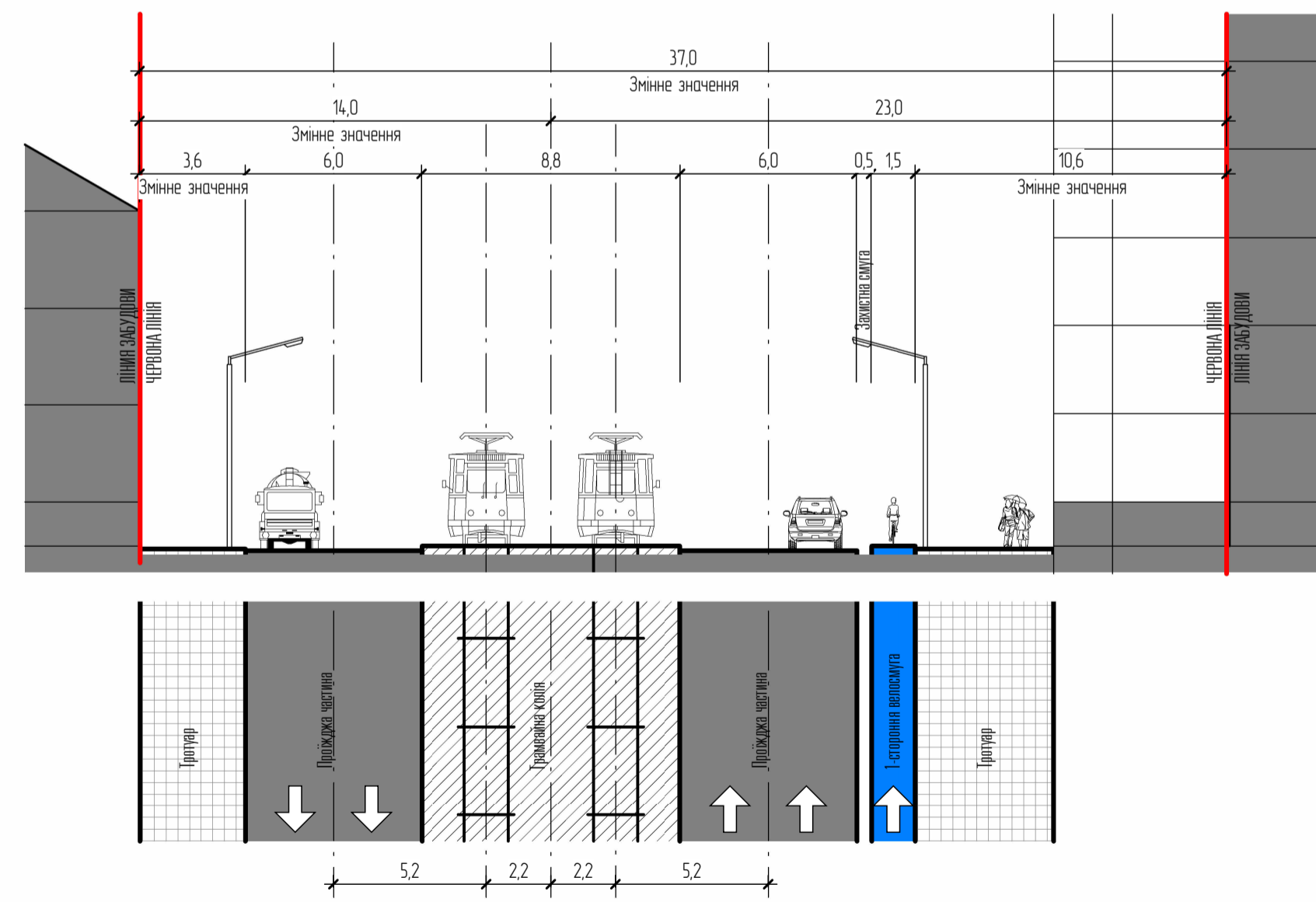
КРЕСЛЕННЯ ПОПЕРЕЧНОГО ПРОФІЛЮ БУЛЬВАРУ БАТАЛЬЙОНУ ДНІПРО.



КРЕСЛЕННЯ ПОПЕРЕЧНОГО ПРОФІЛЮ ВУЛИЦІ ШМІДТА (1)



КРЕСЛЕННЯ ПОПЕРЕЧНОГО ПРОФІЛЮ ВУЛИЦІ ШМІДТА (2)



Зем. №, № ар., П'юліст. д.а.та

						0908/21 – ДПТ		
						Детальний план території кварталу, обмеженого вулицями Старокозацькою, Шмідта, бульваром Батальйону Дніпра, проспектом Пушкіна (Центральний район)		
Зм.	Кільк.	Арк.	№Фак.	Підп.	Дата	Стадія	Аркуш	Аркушів
						-	13	
ГАП	Сасенко				2022	Креслення поперечних профілів бульвару Батальйону Дніпра та бул. Шмідта. М1:200		
Розробив	Сасенко							
Перевірив	Неволя							
Н.контр.оль	Козлов					ФОП КОЗЛОВ О.В. м.Дніпро		