



ДНІПРОВСЬКА МІСЬКА РАДА
VIII СКЛИКАННЯ
Р І Ш Е Н Н Я

21.09.2022

№ 118/27

Про надання дозволу на розроблення детального плану території у районі вул. Набережної Перемоги, 3 Т (Соборний район)

Відповідно до законів України «Про регулювання містобудівної діяльності», «Про місцеве самоврядування в Україні», на підставі листа ТОВ «СВРЕЙСЬКА ЛІКАРНЯ ДНІПРА» від 05.09.2022 вх. № 11/1382 міська рада

В И Р І Ш И Л А:

1. Надати дозвіл на розроблення детального плану території у районі вул. Набережної Перемоги, 3 Т (схема додається).

2. Визначити замовником на розроблення детального плану території у районі вул. Набережної Перемоги, 3 Т департамент по роботі з активами Дніпровської міської ради.

3. Відзначити, що фінансування робіт, передбачених п. 1 цього рішення, здійснюється ТОВАРИСТВОМ З ОБМЕЖЕНОЮ ВІДПОВІДАЛЬНІСТЮ «СВРЕЙСЬКА ЛІКАРНЯ ДНІПРА» або іншими джерелами, не забороненими законом.


4. Встановити:

4.1. Строк проведення підготовчих процедур розроблення детального плану території у районі вул. Набережної Перемоги, 3 Т не більше ніж три місяці з дня прийняття цього рішення.

4.2. Перелік та значення показників розвитку території (індикаторів) в межах проєктування детального плану території у районі вул. Набережної Перемоги, 3 Т на розрахунковий період згідно з додатком.

5. Контроль за виконанням цього рішення покласти на секретаря Дніпровської міської ради і голову постійної комісії міської ради з питань архітектури, містобудування та земельних відносин.

Міський голова



Борис ФІЛАТОВ

Додаток
до рішення міської ради
21.09.2022 № 118/27

Перелік та значення показників розвитку території (індикаторів) в межах проектування детального плану території у районі вул. Набережної Перемоги, 3 Т на розрахунковий період

№ п/п	Найменування показника	Одиниця виміру	Значення
1	Орієнтовна площа території в межах проектування	Га	51,6
2	Проектована багатоквартирна багатопверхова забудова	Га	Встановлюється згідно з п. 6.1.16 та додатком В.1 ДБН Б. 2.2-12:2019
3	Проектована громадська забудова	Га	Встановлюється згідно з додатком Е.1, ДБН Б. 2.2-12:2019
4	Зелені насадження	Кв. м на людину	Встановлюється згідно з п. 6.1.6, ДБН Б. 2.2-12:2019
5	Чисельність населення, всього (багатоквартирна)	Тис. осіб	Встановлюється згідно з п. 6.1.16, ДБН Б. 2.2-12:2019 та додатком В.1 ДБН Б. 2.2-12:2019
6	Щільність населення (не більше)	Люд/га	Встановлюється згідно з п. 6.1.16 та додатком В.1 ДБН Б. 2.2-12:2019

Міський голова



Борис ФІЛАТОВ

Схема розташування



Умовні позначки:
 ————— межі території


Назва об'єкта: розроблення детального плану території у районі вул. Набережної Перемоги, 3 Т



Адміністративний район: Соборний

Адреса:

Замовник: Департамент по роботі з активами Дніпровської міської ради

Начальник головного архітектурно-планувального управління департаменту по роботі з активами


 Дмитро ВОЛИК

Дніпровська міська рада головне архітектурно-планувальне управління департаменту по роботі з активами		
Заступник начальника управління з питань забудови міста		Руслан СУСЛОВ
Начальник відділу забудови		Вадим НІКОН
Рішення міської ради від 21.09.2022 № 418/21	Масштаб М 1:6000	За даними містобудівного кадастру